




P23	170,04	202°54'13
P24	12,75	202°49'46"
P25	1439,74	108°46'16"
P26	719,36	71°50'17"
P27	93,91	68°45'33"
P28	75,91	71°51'04"
P29	12,45	63°17'29"
P30	423,59	71°17'55"
P31	31,39	61°21'47"
P32	194,85	71°42'33"
P33	29,93	80°53'08"
P34	103,48	76°30'41"
P35	38,93	81°32'55"
P36	30,68	82°06'33"
P37	35,71	88°29'20"
P38	203,26	91°35'29"
P39	57,17	86°01'49"
P40	194,12	90°50'33"
P41	56,51	99°55'46"
P42	173,46	91°49'42"
P43	26,99	86°56'28"
P44	15,62	78°35'15"
P45	47,26	63°40'02"
P46	191,29	26°10'37"
ÁREA TOTAL = 3.769.186,33 m²		
Perímetro = 8.983,03 m		

P25	1439.76	108°46'16"
P26	719.36	71°50'17"
P27	93.91	68°45'33"
P28	75.91	71°51'04"
P29	12.45	63°17'29"
P30	423.59	71°17'55"
P31	31.39	61°21'47"
P32	194.85	71°42'33"
P33	29.93	80°53'08"
P34	103.48	76°30'41"
P35	38.93	81°32'55"
P36	30.68	82°06'33"
P37	35.71	88°29'20"
P38	203.26	91°35'29"
P39	57.17	86°01'49"
P40	194.12	90°50'33"
P41	56.51	99°55'46"
P42	173.46	91°49'42"
P43	26.99	86°56'28"
P44	15.62	78°35'15"
P45	47.26	63°40'02"
P46	191.29	26°10'37"
ÁREA TOTAL = 3.660.817,30 m²		
Perímetro = 9.082,83 m		
ÁREA EFETIVAMENTE OCUPADA =		
ÁREA CIVIL - ÁREA ESP. 02 = 3.629.400,37 m²		

ÁREA ESPECIAL 01 (DTCEA-AR)		
VÉRTICES	DISTÂNCIA (m)	AZIMUTE
P32	194,85	071°42'33"
P33	29,93	080°53'08"
P34	103,48	076°30'41"
P35	299,60	271°40'27"
P35A	100,03	189°02'19"
<p>ÁREA = 13.669,25 m² Perímetro = 727,89 m</p>		

LEGENDA	
	LIMITE PATRIMONIAL
	LIMITE COM A ÁREA MILITAR
	ÁREA ESPECIAL

DEC. MAGNÉTICA
23°02' W
(2012)

VARIAÇÃO ANUAL
0°W

CONV. MERIDIANA
-0°21'57,29"

NM - NORTE DA QUADRÍCULA
NM - NORTE MAGNÉTICO
NV - NORTE VERDADEIRO

PROJECÃO HORIZONTAL UTM
DATUM HORIZONTAL SIRGAS 2000
MERIDIANO CENTRAL -039° Wgr

OBS: TODOS AZIMUTES REFEREM-SE AO NORTE DA QUADRÍCULA.

	E	N
CAB. 11	709.744,36	8.785.154,46
CAB. 29	711.947,20	8.785.064,18
AP-744	710.536,73	8.784.972,71

C:\Users\Lirafjal\Downloads\8em título.jpg

SITUAÇÃO SEM ESCALA

BRASÍLIA, DE DE

APROVO: _____

DE ACORDO:

APROVO DE ACORDO COM A PORTARIA EMAER Nº / , DE

COMANDO DA AERONÁUTICA II COMANDO AEREO REGIONAL SERVIÇO REGIONAL DE PATRIMÔNIO SERPAT - 2			PROPOSTA DE REZONEAMENTO CIVIL/MILITAR DO AEROPORTO DE SANTA MARIA - ARACAJU/SE TOMBO SE.001-000		
UNIDADE	DATA	ESCALA	VISTO:	CREA:	
m	AGO 16	1/7500	ROBSON SILVA DE BRITO MACEDO – Cel. Av. R1	CREA:	
			CONFERIDO:	PED48907	
			GILBERLAN DE FREITAS FERREIRA – 2º Ten AGM	CREA:	
SE.001/027/2016/67220			PROJETO:		
			JOSÉSON ALVES DE SOUZA – SD STP		
			AUTOCAD:		
			FLÁVIO JOSÉ ALBUQUERQUE LIRA – 1S SDE		
SUBSTITUI A:			ESP. TEC.:		
SE.001/007/2016/67220					
FOI SUBSTITUIDO POR:					
			MODIFICAÇÃO	DATA	RESPONSÁVEL